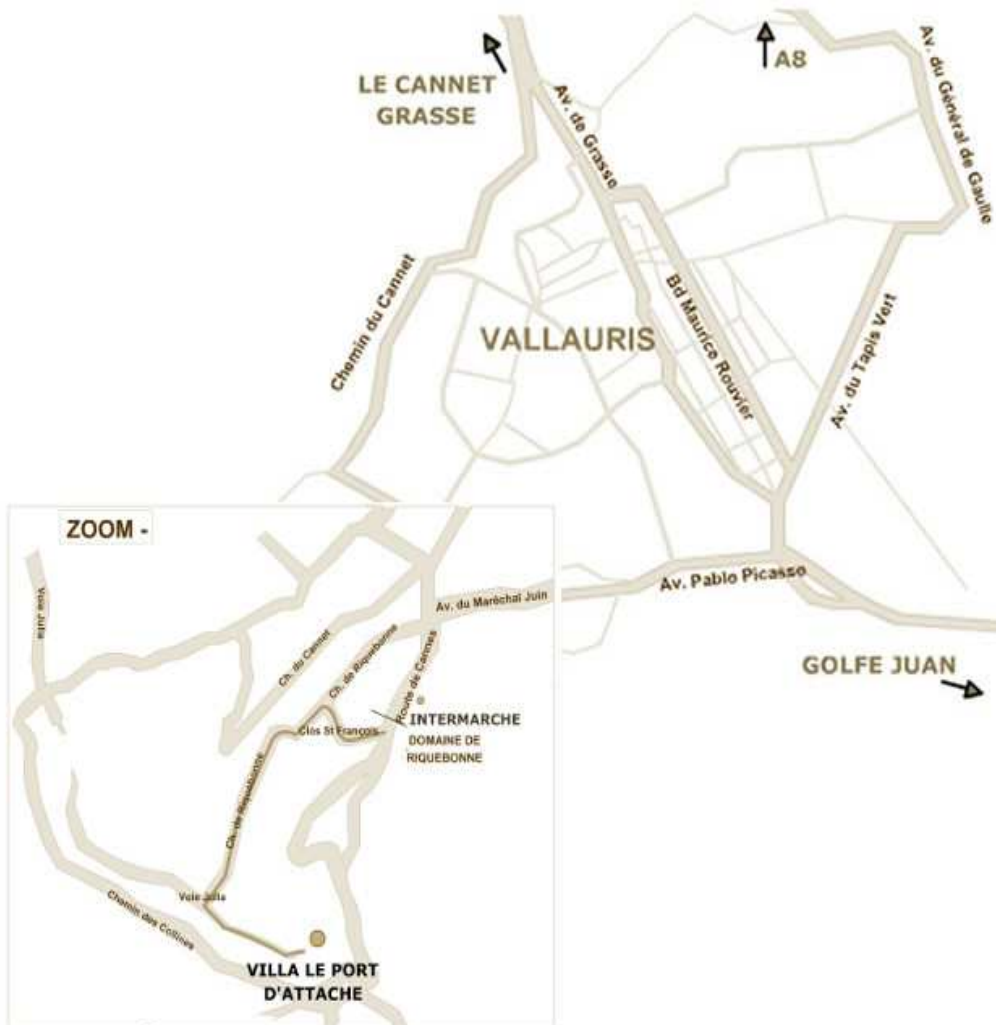


**Belangrijk:** Druk deze wegbeschrijving af en gebruik onze kaart!

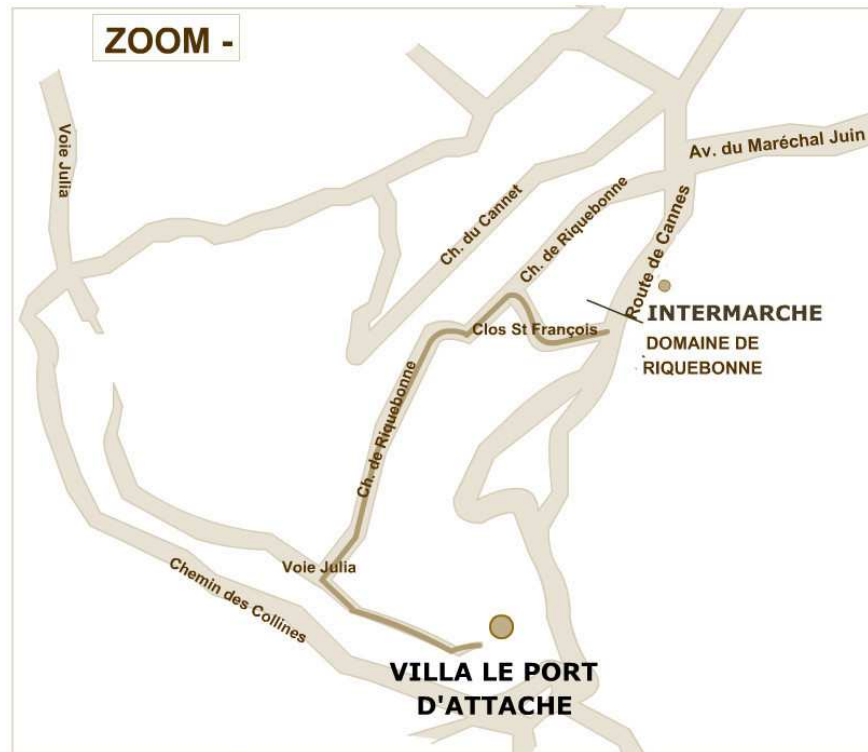
Vertrouw niet op je GPS. Als je het adres "1909 Voie Julia, 06220" ingeeft, kom je uit bij het Centre Helio Marin!

#### Vanaf de A8 (Nice/Aix-en-Provence)

- Neem in elk geval **afslag 44** (Antibes) en **nooit** afslag 42 (Cannes)
- Volg alle verkeersborden richting **Vallauris**



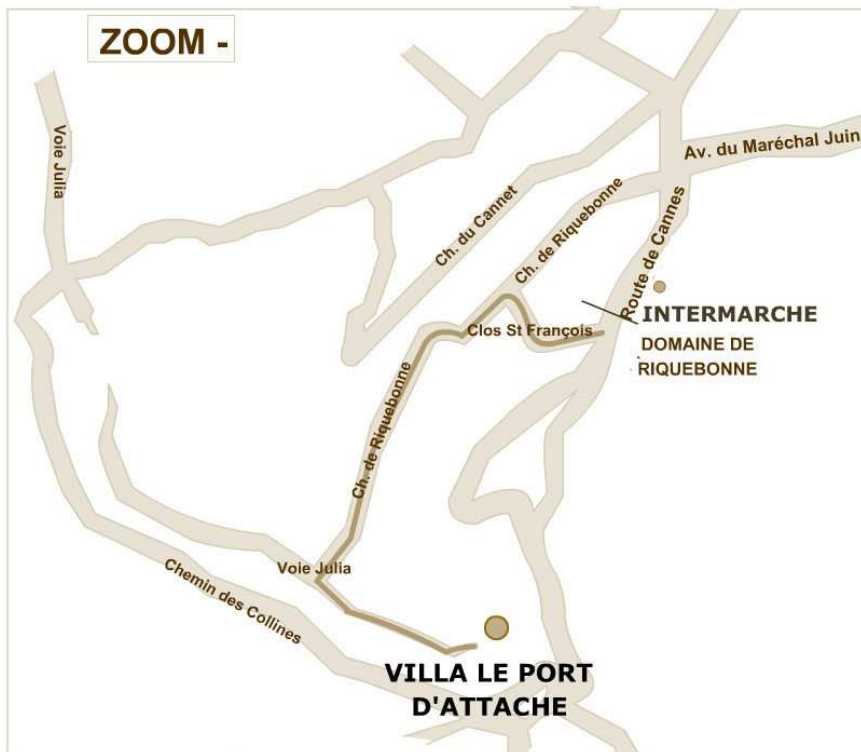
- Je bevindt je op de **Chemin St Bernard** R.D. 435
- Als je de zee ziet, blijf je afdalen tot je op een kleine rotonde komt.
- Sla linksaf naar de **Avenue Tapis Vert** of D. 435. Vergis je niet: ga niet rechtdoor op de rotonde naar de Avenue de L'Hôpital. Als je links de Avenue Tapis Vert inslaat, zie je een wegwijzer naar **McDonalds**, die zich halfweg op de Avenue Tapis Vert bevindt aan je rechterkant.
- Rij verder op de **Avenue Tapis Vert**. Je zal 2 verkeerslichten passeren.
- Vlak voor de "LCL"-bank op de hoek sla je rechtsaf naar de Avenue Pablo Picasso (D803). Rechts zie je een bord met "Col St Antoine", de richting die je moet volgen naar onze villa.
- Rijd de Avenue ten einde voorbij het stadion en de parking aan je rechterkant.
- Blijf op de D803 die van naam verandert in **Avenue Marechal Juin**
- Bij de laatste rotonde, sla je linksaf in de **Route de Cannes**. De "Col St Antoine" is ook hier aangegeven en leid je in de juiste richting.



- Blijf de **Route de Cannes** volgen. Je passeert de supermarkt "Intermarché" aan je linkerkant. Kijk uit naar het grote uithangbord, want het gebouw zelf zie je niet. Aan je rechterkant liggen de oranje appartementsblokken **Domaine de Riquebonne**.
- Neem na de "Intermarché" de eerste straat rechts, nl. de **Clos St François**.
- Sla linksaf in de **Chemin de Riquebonne** en volg de borden "Voie Julia" of "Port d'Attache". Het is een steile helling.
- Als je na een lange weg bovenkomt op de **Chemin de Riquebonne**, kom je op een T-punt.
- Op de T sla je linksaf naar de Voie Julia. Volg de borden "Port d'Attache" tot je aan het omheinde domein komt. De villa ligt aan het eindpunt van de weg.

## Vanuit Cannes

- Vanaf het Palais des Congrès op de Croisette, sla je linksaf naar de Rue des Serbes.
- Aan het eind van de weg sla je linksaf in de **Rue Jean Jaurès** voor het treinstation.
- Rij de oprit op naar de ring die Boulevard de la **1ere Division Française Libre** heet.
- Ga zoveel mogelijk naar links en sla bij de verkeerslichten linksaf naar de Boulevard de la République, aan de lichten aangegeven met een bord richting "**Vallauris**".
- Volg de **Boulevard de la République**, passeer de eerste verkeerslichten en het Total tankstation aan je rechterkant. Blijf rechtdoor rijden voorbij de tweede verkeerslichten. Aan je linkerkant bevindt zich de **Place Commandant Maria**, een tuin met fontein.



- Aan de derde verkeerslichten volg je de borden richting Vallauris en sla je rechtsaf in de **Avenue de Vallauris** (D803).
- Volg deze weg omhoog naar **de Col St Antoine** (de top van de heuvel) waar de naam wijzigt in de **Route de Cannes**. Het blijft wel de D803.
- Rijd de heuvel naar beneden richting Vallauris.
- Vlak voor de "Intermarché" neem je de eerste straat links, aangeduid met het bord "**Voie Julia**" – vlak voor de oranje appartementsblokken "**Domaine de Riquebonne**".
- De weg die je inslaat heet **Clos St François**.
- Sla linksaf in de **Chemin de Riquebonne** en volg de borden "**Voie Julia**" of "**Port d'Attache**". Het is een steile helling.
- Als je na een lange weg bovenkomt op de **Chemin de Riquebonne**, kom je op een T-punt.
- Aan de T sla je linksaf naar de **Voie Julia**. Volg de borden "**Port d'Attache**" tot je aan het omheinde domein komt. De villa ligt aan het eindpunt van de weg.